

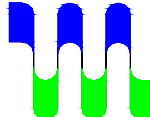


UREDITVENA SITUACIJA

Trčova
M 1 : 500

sprememba		opis spremembe		datum	podpis
naročnik: REPUBLIKA SLOVENIJA, MINISTRSTVO ZA NARAVNE VIRE IN PROSTOR DIREKCIJA REPUBLIKE SLOVENIJE ZA VODE, Mariborska cesta 88, 3000 Celje					
			REPUBLIKA SLOVENIJA MINISTRSTVO ZA NARAVNE VIRE IN PROSTOR DIREKCIJA REPUBLIKE SLOVENIJE ZA VODE		EVROPSKA UNIJA EVROPSKI SKLAD ZA REGIONALNI RAZVOJ OPERATIVNI PROGRAM INFRASTRUKTURA IN PROMETNE ZVEZE
izvajalec: RAFAEL d.o.o. Sevnica Savska cesta 24, 8290 Sevnica					
podizvajalec:  VOĐNOGOSPODARSKI BIRO MARIBOR d.o.o. Maribor, Glavni trg 19c					
		ime in priimek		id. številka	
vodja projekta		T. MIČIČ, udvki		G-4016	
pooblašteni inženir		T. MIČIČ, udvki		G-4016	
projektant		D. VUKINA, ig			
št. projekta:		oznaka načrta:		datum:	
4245/22 - DGD				september 2023	
št. načrta:				dopolnitev:	
				januar 2024	
projekt: Zmanjšanje poplavne ogroženosti JZ dela Maribora in naselij ob Dravi območje Trčova, Rožnodolski potok ter Radvanjski z Mrzlim potokom; SKLOP 1 - Območje Trčove					
načrt: 2 NAČRT S PODROČJA GRADBENIŠTVA Vodnogospodarske ureditve					
vsebina/naslov risbe: LOKACIJSKI PRIKAZI Ureditvena situacija Trčova					
faza:		DGD		merilo: 1 : 500	
avtor risbe:		VGB Maribor		št. risbe/lista: L2	